



18TH AVE S & LITTLE EARTH

Transportation Study



COMMUNITY OPEN HOUSE

We've heard from the community and are excited to have a conversation around the bonfire. We will share proposed draft design concepts for 18th Avenue S, EM Stately Street and Ogema Place. **Provide feedback on your neighborhood streets!**

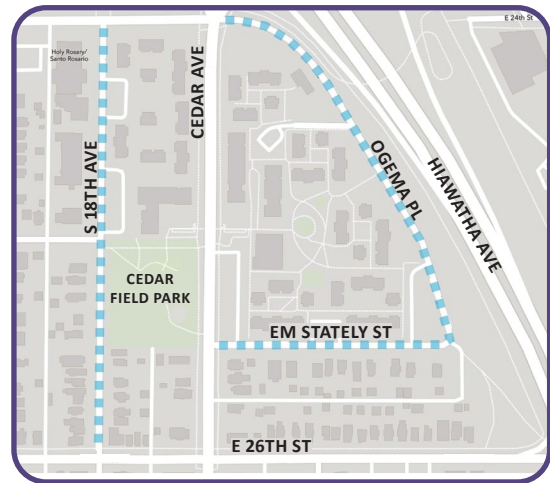
Join us!



1:00 - 3:00 PM
Sat, Feb. 26



Cedar Field Park
2500 Cedar Ave. S, Mpls



HELP US DESIGN...



Streets for everyone



Safer streets



Greener streets



The first 30 attendees will receive Target gift cards!

In case of inclement weather, this event will be rescheduled to March 5.



Please wear a mask and follow social distancing measures.



Scan Me!

To learn more about the project and provide your input, scan the QR code or head over to the project website:

<https://www.minneapolismn.gov/government/projects/18th-ave-s-little-earth/>





18TH AVE S & LITTLE EARTH


Transportation Study




TALLER COMUNITARIO

Hemos escuchado de la comunidad y estamos emocionados de tener una conversación alrededor de la fogata. Compartiremos conceptos de diseño para 18th Avenue S, EM Stately Street y Ogema Place. **¡Ven y danos tu opinión sobre las calles en tu comunidad!**

Acompañanos!

 **1:00 - 3:00 PM**
Sabado, 26 de Feb.

 **Cedar Field Park**
2500 Cedar Ave. S, Mpls



AYUDANOS A DISEÑAR...



Calles para todos



Calles más seguras



Calles con más vegetación

En caso de mal clima, este evento se reprogramará para el 5 de marzo.



Por favor use una mascarilla y siga a las medidas de distanciamiento social.



¡Escanéame!

Para obtener más información sobre el proyecto y proveer tu opinión, escanee el código QR o dirijete a la pagina web del proyecto:

<https://www.minneapolismn.gov/government/projects/18th-ave-s-little-earth/>